

AGOSTO 2020
EDIÇÃO 02



A SUA
REVISTA
DIGITAL


Inspirando Experiências

Algarve

CONHEÇA A REGIÃO DE PRAIAS FANTÁSTICAS



Inspirando Experiências




04

LOCALIZAÇÃO




07

PRAIA DA
ALBANDEIRA



08

PRAIA DA MARINHA



10

PONTA DA PIEDADE



11

PRAIA DO CAMILO




12

PRAIA DONA ANA



13

FAROL DO CABO DE
SÃO VICENTE



14

PRAIA DOS
ESTUDANTES

ALGARVE SUPEROU NOSSAS EXPECTATIVAS

VISITAMOS A REGIÃO DURANTE 7 DIAS E VAMOS MOSTRAR NESTA EDIÇÃO TUDO PARA VOCÊS



O ALGARVE ESTAVA NA NOSSA LISTA E ENFIM FOMOS CONHECER A REGIÃO QUE SUPEROU AS NOSSAS EXPECTATIVAS, FICAMOS APAIXONADOS. NESTA EDIÇÃO VAMOS DESCREVER TODO O NOSSO ROTEIRO E DICAS PARA AJUDAR A VOCÊS A CONHECEREM UMA DAS REGIÕES MAIS BONITAS DE PORTUGAL



LOCALIZAÇÃO


O ALGARVE É UMA REGIÃO, UMA PROVÍNCIA HISTÓRICA DE PORTUGAL. É A REGIÃO MAIS SUL DE PORTUGAL CONTINENTAL, POSSUI UM LITORAL INCRÍVEL, UM CLIMA AGRADÁVEL QUASE TODO ANO DEVIDO A SUA PROXIMIDADE DA ÁFRICA. A REGIÃO DO ALGARVE POSSUI DIVERSAS CIDADES, SENDO SEU DISTRITO FARO. DENTRE AS CIDADES ESTÃO FARO (CAPITAL DO DISTRITO), LAGOA, PORTIMÃO, LAGOS, ALBUFEIRA E OUTRAS.



COMO CHEGAR E QUANDO IR?

Há diversas formas de chegar ao Algarve. Avião: há voos diretos de Lisboa e Porto para o aeroporto de Faro, Capital, que levam em torno de 1 hora, inclusive por algumas empresas aéreas há muitos voos low cost, portanto deve-se ficar atento. Outra opção é de carro, sendo que a distância vai depender do seu ponto de partida. É possível também de ônibus, há partidas de diversas cidades, portanto o ideal é consultar quais empresas realizam essa viagem, e a distância vai depender igualmente da sua cidade de partida. E por fim é possível também ir de trem.

O clima no Algarve é agradável praticamente todo ano, porém como somos friorentos preferimos temperaturas mais quentes, sendo assim fomos no mês de maio quando já é considerado média temporada. A alta temporada é considerada nos meses de junho a agosto, quando são férias na Europa e as temperaturas são bem mais altas. Portanto se quiserem ir com tempo quentinho, mas com a região ainda tranquila o ideal é maio e setembro.



TRANSPORTE

APESAR DAS CIDADES SEREM RELATIVAMENTE PRÓXIMAS O IDEAL É USAR CARRO, PELA LIBERDADE DE LOCOMOÇÃO E TAMBÉM PORQUE OS TRANSPORTES PÚBLICOS POSSUEM INTERVALOS LONGOS E COM MUITAS PARADAS. PORTANTO A VIAGEM QUE DE CARRO LEVA 20 A 30 MINUTOS PASSA A SER DE NO MÍNIMO 1 HORA DE ÔNIBUS. PARA ALGUMAS PRAIAS COMO MARINHA E ALBANDEIRA SEQUER HÁ ÔNIBUS, POIS SÃO ESTRADINHAS BEM ESTREITAS E MÃO DUPLA. IMPORTANTE ESCLARECER QUE ESTIVEMOS NA REGIÃO NA MÉDIA TEMPORADA, OU SEJA, MÊS DE MAIO, ENTÃO SEMPRE HAVIA VAGAS. NÓS OUVIMOS QUE NA ALTA TEMPORADA O TRÂNSITO FICA UM POUCO CONFUSO E OS ESTACIONAMENTOS LOTAM.

COMO SE LOCOMOVER?

Dirigir no Algarve foi bem tranquilo, usamos o carro de uma das locadoras que ficam situadas em Faro

Importante destacar que as locadoras oferecem o aluguel diário de um aparelho para usar nos pedágios, assim não temos que nos preocupar com pagamentos e nem multas, pois é descontado diretamente no aparelho. Os pedágios por quais passamos foram na auto estrada A22 e N125 de Faro x Lagoa, depois Lagoa x Lagos e por fim Lagos x Faro, ou seja, poucas vezes. Na maioria das praias há estacionamento gratuito, em verdade somente tivemos que pagar no Centro de Lagos quando fomos na Praia da Batata e Estudantes.



EXPLORANDO A REGIÃO

IMPORTANTE: O ACESSO PARA MUITAS DAS PRAIAS DO ALGARVE SÃO ATRAVÉS DE ESCADAS, AQUELAS QUE CONSIDERAMOS AS MAIS BONITAS SÃO MAIS DE 100 DEGRAUS, É UM POUCO CANSATIVO MAS NÃO VIMOS ISSO SER IMPEDITIVO PARA CRIANÇAS OU IDOSOS. AS ÁGUAS DA MAIORIA DAS PRAIAS SÃO GELADAS, ÀS VEZES É POSSÍVEL ENCONTRAR ALGUNS TRECHOS MAIS AQUECIDOS POR CONTA DAS CORRENTES.

Chegamos na região já era fim de tarde então apenas fomos assistir o pôr do sol na Praia do Paraíso que fica no Centro de Carvoeiro, então a dica vale para todos já que a maioria dos hotéis possuem check in no meio da tarde. Então nossa sugestão é que escolha uma praia mais próxima da cidade que você estiver para assistir um belo pôr do sol.



PRAIA DA ALBANDEIRA

A PRAIA DA ALBANDEIRA É PITORESCA E PARECE CENÁRIO DE FILME, ELA FICA EM PORCHES E PERTENCE A CIDADE DE LAGOA



Como nos primeiros dias estávamos hospedados no Carvoeiro, que fica na cidade de Lagoa fomos na Praia da Albandeira e depois na Praia da Marinha. Colocamos os endereços no GPS e não houve erro. No caminho há placas também que ajudam a situar.

Inicialmente exploramos a praia da Albandeira por cima, caminhando pelas falésias e tivemos essa vista incrível do arco natural que há nela conhecido como Arco da Albandeira e depois fomos explorar a praia por baixo. A praia é dividida entre falésias, portanto há o lado direito e o lado esquerdo. Para acessar o arco da foto por baixo passa por um pequeno túnel escavado na própria falésia.

Em termos de estrutura a praia possui estacionamento gratuito, não muito grande e um Café/Bar local com bebidas, lanches e banheiro. A estradinha que vai para a praia é bem estreita e mão dupla, então deve-se ter atenção nas curvas e dar passagem.



PRAIA DA MARINHA

PRAIA DA MARINHA FICA EM CARAMUJEIRA, TAMBÉM CIDADE DE LAGOA E É LINDA DEMAIS, CONSIDERADA UMA DAS MAIS BONITAS DO MUNDO E NÓS CONCORDAMOS

Assim como na Albandeira, a praia da marinha também possui falésias onde é possível fazer caminhadas, inclusive ela faz parte do percurso do 7 vales suspensos. Nossa sugestão é percorrer as falésias antes de ir para Praia.




O que achamos mais curioso e bonito na Praia da Marinha foi o coração formado no alto de suas falésias, é uma daquelas situações em que percebemos como a natureza é magnífica. Vocês também conseguem ver um coração?

Em relação a estrutura a praia possui estacionamento gratuito, algumas barracas que vendem bebidas no estacionamento e um Café/Bar já na praia com acesso a banheiro. Para chegar até a praia da Marinha deverá descer mais de 100 degraus de escadas de madeira, mas nem notamos em virtude de tanta paisagem no caminho.

CONHECENDO A COSTA PELO MAR

FIZEMOS UM PASSEIO DE BARCO, TEVE DURAÇÃO DE UM POUCO MAIS DE 6 HORAS. OS BARCOS PARTEM DA MARINA DA ALBUFEIRA E NAVEGAM AO LONGO DA COSTA

Os passeios de barcos percorrem por diversas grutas, inclusive a famosa Benagil que ficamos nos devendo pelo fato de que só é possível acessá-la através de caiaque, pois nenhum barco permite que desça na Gruta, é uma proibição municipal, porém por duas vezes que tentamos ir em dias diferentes o mar estava agitado e infelizmente não foi possível.




PONTA DA PIEDADE

PONTA DA PIEDADE É UM MONUMENTO NATURAL COM VÁRIAS FORMAÇÕES ROCHOSAS, AS GRUTAS ALI SÃO BEM PRÓXIMAS UMAS DAS OUTRAS O QUE FORMA UM PAISAGEM INCRÍVEL.

Em dias de maré baixa é possível até caminhar na água, mas em geral as pessoas fazem o passeio de barco que parte dali mesmo ao final de uma descida de um pouco mais de 150 degraus. O passeio custa 20 euros por pessoa. Para os mais aventureiros é possível também explorar de caiaque e stand up Paddle em dias de mar calmo.




Quanto a estrutura, há também estacionamento gratuito no local e um Café que servem bebidas e lanches e com banheiro destinado a clientes, então basta comprar uma bebida e usar.



PRAIA DO CAMILO

É UMA PRAIA LINDA, TAMBÉM ACESSÍVEL ATRAVÉS DE ESCADAS DE MADEIRA, SÃO APROXIMADAMENTE 200 DEGRAUS. PARA NÓS É A MAIS BELA DA CIDADE DA LAGOS

A Praia do Camilo também fica entre falésias com formações rochosas bem particulares. Em termos de estrutura há estacionamento gratuito e um restaurante. Existe um banheiro do lado de fora do restaurante acessível a todo público, portanto não precisa consumir para usar.



PRAIA DA DONA ANA

JÁ FOI CONSIDERADA UMA DAS MAIS BELAS DO MUNDO

As escadas de acesso para praia possui poucos degraus, é uma praia com uma faixa mais extensa de areia. Em uma das suas pontas há uma divisão cheia de pedras para a Praia do Pinhão. Em relação a estrutura há barracas e cadeiras para alugar e um restaurante na areia com acesso a banheiro.



FAROL DO CABO DE SÃO VICENTE

NO LOCAL HÁ UMA FORTALEZA PARA VISITAÇÃO, MAS O ESPETÁCULO FICA POR CONTA DO PÔR DO SOL SOBRE O MAR, SEM NENHUM OBSTÁCULO NA FRENTE, FOI UM DOS MELHORES MOMENTOS DA VIAGEM.




No local há bastante espaço para estacionar, porém fica bem lotado já próximo ao sol se pôr, nós chegamos cedo por volta das 18h e estava bem tranquilo, sendo que o sol se pôs entre 20:h e 20h:30 no mês de maio. Aconselhamos a levar um casaco, pois venta bastante. Na Fortaleza há um Café e banheiros; já no estacionamento há barracas que vendem lanches.



PRAIA DOS ESTUDANTES

UMA PRAIA BONITA DE PEQUENA FAIXA DE AREIA QUE CHAMA ATENÇÃO PORQUE HÁ UM PONTE QUE FORMA UM ARCO LIGANDO DOIS BLOCOS.

Li que essa ponte era parte do Forte do Pinhão que foi destruído por um terremoto em 1755. Para acessar a praia desce uns poucos degraus e túnel escavado na rocha.




Praia da Batata: fica ao lado da Praia dos Estudantes, portanto basta caminhar pela própria areia para passar de uma para outra. A praia da Batata é mais frequentada por ter o areal mais extenso e ali o mar é mais calmo. Quanto a estrutura, acima de ambas há estacionamento pago por hora e Café/Bar com acesso a banheiro. E como fica no Centro, basta andar mais um pouco que encontra vários Cafés.



DICAS

ALÉM DE DISPOSIÇÃO, SE FOR ENTRE MAIO A SETEMBRO LEVE ROUPAS LEVES, PROTETOR SOLAR E ALGUM CASACO, POIS VENTA MUITO E AO ANOITECER ESFRIA UM POUCO.

O QUE LEVAR: Como algumas praias não oferecem guarda sol pode ser interessante levar caso pretenda ficar muitas horas na praia. No mais leve o que de praxe se leva para uma viagem no litoral. Nas cidades há supermercados de grandes redes caso queira fazer compras de bebidas, frutas e lanches.



SEGURANÇA: Portugal está entre os 5 países mais seguros do mundo, aqui não há violência urbana, terrorismo, mas isto não significa que não haja furtos, portanto não deixe objetos de valor no carro e nem malas, há vários relatos de arrombamento de carros não só no Algarve como em outras regiões de Portugal, infelizmente quanto a isso não estamos imunes. Exceto isso, não se preocupe e curta os passeios.

TIVOLI CARVOEIRO RESORT




📍 VALE DO COVO, PRAIA DO CARVOEIRO, 8401-911 CARVOEIRO, LAGOA


☎ 282 351 100

📷 TIVOLICARVOEIRO

PALMARES BEACH HOUSE HOTEL



 CAMPO DE GOLFE DE PALMARES, ODIÁXERE 8600 – 250 LAGOS

 +351 282 249 880

 PALMARESRESORT



I n s p i r a n d o E x p e r i ê n c i a s

✉ CONTATO@MUNDODOSVIAJANTES.COM

🌐 WWW.MUNDODOSVIAJANTES.COM

📷 [@MUNDODOSVIAJANTES](https://www.instagram.com/MUNDODOSVIAJANTES)

📘 [@BLOGMUNDODOSVIAJANTES](https://www.facebook.com/BLOGMUNDODOSVIAJANTES)