

OUTUBRO 2020
EDIÇÃO 04



A SUA
REVISTA
DIGITAL

Inspirando Experiências

Lisboa

A INCRÍVEL CAPITAL DE PORTUGAL

Cascais

CONHEÇA A RIVIERA PORTUGUESA

Sintra

E SEUS INCRÍVEIS PALÁCIOS HISTÓRICOS





OUTUBRO 2020
EDIÇÃO 04


Inspirando Experiências




03
LISBOA



05
CASTELO DE SÃO
JORGE



08
CRISTO REI



10
PARQUE DAS NAÇÕES




12
BAIRRO BELÉM



13
TORRE DE BELÉM



18
CASCAIS



23
SINTRA

LISBOA

A CIDADE CONQUISTOU NOSSO CORAÇÃO SENDO UMA DAS MELHORES VIAGENS QUE FIZEMOS PRINCIPALMENTE GASTRONOMICAMENTE, NÃO É A TOA QUE HOJE LISBOA É UM DOS DESTINOS TURÍSTICOS MAIS VISITADOS DA EUROPA



LISBOA TEM UMA REDE DE TRANSPORTE PÚBLICO MUITO BOA E VOCÊ NÃO TERÁ PROBLEMAS PARA SE LOCOMOVER.



A Praça do Comércio possui o famoso Arco da Rua Augusta. Na Praça do Comércio as crianças e cachorros ficam brincando no seu centro enquanto os adultos ficam espalhados sentados conversando ao som de algum artista de rua esperando pelo pôr do sol.

CASTELO DE SÃO JORGE

DO CASTELO DE SÃO JORGE É POSSÍVEL APRECIAR UM LINDO PÔR DO SOL DA CIDADE.



Há três possibilidades de chegar ao Castelo de São Jorge:

É possível ir a pé subindo pelas escadarias do bairro (levando em torno de 15 a 20 minutos), uma vez que o Castelo de São Jorge fica numa das partes mais altas de Lisboa; outra opção é pegar uma Tuk-tuk, uma mistura de táxi -moto que leva de 2 a 4 pessoas dependendo do seu tamanho (preço a combinar com o motorista) ou ainda pegar o Bondinho 28E. A Praça Martin Moniz é um dos pontos de parada do bondinho que vai para o Castelo de São Jorge e também possui uma estação de metrô.

Ao optar pelo Bondinho, tem que descer na estação Miradouro de Santa Luzia e de lá andar mais uns 3 minutos (250 metros) até a entrada bilheteria do Castelo de São Jorge.





O Castelo de São Jorge é um Monumento Nacional que integra a zona nobre da antiga cidadela medieval (alcáçova) constituída pelo castelo, os vestígios do antigo paço real e parte de uma área residencial para elites.

A fortificação construída pelos muçulmanos em meados do século XI era o último reduto de defesa para as elites que viviam na cidadela: o alcaide mouro, cujo palácio ficava nas proximidades, e as elites da administração da cidade, cujas casas são ainda hoje visíveis no Sítio Arqueológico.

Com a integração de Portugal na Coroa de Espanha em 1580 o Castelo de S. Jorge adquire um carácter funcional mais militar, que se mantém até ao início do século XX. Já a classificação do Castelo de São Jorge como Monumento Nacional, por Decreto Régio ocorreu em de 1910.





Basicamente o Castelo de São Jorge se divide em três áreas: Galeria onde se localiza algumas exposições permanentes, temporárias e a cafeteira; a Fortificação onde você pode passear pelas ruínas do castelo, suas torres e o núcleo arqueológico.



CRISTO REI

SE VOCÊ GOSTA DE FAZER ALGO FORA DO ROTEIRO PADRÃO, PONTOS TURÍSTICOS QUE ÀS VEZES NÃO SÃO TÃO POPULARES MAS QUE VALEM A PENA VISITAR, INDICAMOS O CRISTO REI QUE FICA NO SANTUÁRIO NACIONAL DO CRISTO REI NO SUL DE LISBOA, DO OUTRO LADO DO RIO TEJO, BAIRRO ALMADA.



Chegar ao Cristo Rei não é difícil, porém o tempo que você leva para ir e voltar de transporte público é maior do que o tempo que você leva para conhecer o Monumento.

Você pode ir tanto de transporte público ou de carro para lá, pois há estacionamento amplo no local. Se estiver perto do Cais do Sodré é melhor optar pelas barcas.



A Obra do Cristo Rei foi iniciada em 1946 e terminada em 1959. O Estopim para construção do Cristo Rei foi o Cardeal Patriarca de Lisboa, D. Manuel Gonçalves Cerejeira que em uma visita ao Cristo Redentor do Rio de Janeiro teve a ideia de construir um parecido em Lisboa.

Na entrada do Monumento Cristo Rei existe uma sala dedicada ao Papa João XXIII e uma Capela de Nossa Senhora da Paz. Para ter acesso ao Terraço você deverá pegar o elevador. No topo há outra Capela chamada Capela dos Confidentes e a Imagem do Cristo Rei com seu mirante de 360 graus.

O Cristo Rei sem dúvida possui a melhor vista para a Cidade de Lisboa, é mais ou menos como a vista do Rio através de Niterói, quem conhece sabe do que estamos falando.

Do Cristo Rei você pode ver toda a extensão da Ponte 25 de Abril, já um pouco mais de longe a Ponte Vasco da Gama, os principais pontos turísticos do Bairro Belém (Torre de Belém e Padrão dos Descobrimentos) e a Serra de Sintra.

O Cristo Rei é um monumento lindo, uma bela homenagem ao Cristo Redentor, se você tiver tempo de conhecer não irá se arrepender pois proporciona uma vista incrível de Lisboa. Já para os mais religiosos acreditamos que é um passeio obrigatório no roteiro de sua viagem!



PARQUE DAS NAÇÕES

UM BAIRRO CONSTRUÍDO ESPECIALMENTE PARA EXPO 98



O Oceanário de Lisboa que é o segundo maior oceanário da Península Ibérica aberta ao público e possui um centro de pesquisa sobre Biologia Marinha e Oceanografia que vale muito a pena sua visita.





Na saída do Oceanário após passar pelo Jardim Garcia de Orta irá se deparar com o divertido teleférico do Parque das Nações e assim terá um visual aéreo do Bairro chegando até a Torre Vasco da Gama.



Outro ponto interessante é o Jardim do Passeio dos Heróis do Mar que não costuma ficar nos roteiros turísticos, embora não entendemos o porquê já que tem um visual lindo da Ponte Vasco da Gama e Rio Tejo. Para os locais é uma área usada também para pratica de atividades como corrida, bicicleta, skate.

BAIRRO BELÉM

NO BAIRRO BELÉM ESTÃO LOCALIZADOS OS PRINCIPAIS PONTOS TURÍSTICOS DE LISBOA ALÉM DE MUSEUS, UNIVERSIDADES, O PALÁCIO DE BELÉM E A RESIDÊNCIA OFICIAL DO PRESIDENTE DA REPÚBLICA PORTUGUESA.



TORRE DE BÉLEM

UM DOS PONTOS TURÍSTICOS MAIS VISITADOS DE LISBOA



A Torre de Belém é Patrimônio da Humanidade desde 2007 e foi construída na margem do Rio Tejo em 1515 para servir como fortaleza para defender a entrada do porto de Lisboa. A Torre é um dos monumentos mais importantes de Lisboa e também de Portugal.

Dentro da Torre não há muito o que ver, o ponto alto mesmo da visita é o terraço onde você pode observar a ponte Vasco da Gama, o Cristo Rei, o Rio Tejo e ter uma visão ampla da marina da região.



PADRÃO DOS DESCOBRIMENTOS

CONHECIDO COMO MONUMENTO DOS NAVEGANTES QUE FICA ÀS MARGENS DO RIO TEJO. O MONUMENTO FOI CRIADO EM HOMENAGEM AO INFANTE D. HENRIQUE A MAIS IMPORTANTE NAVEGADOR DA ERA DAS DESCOBERTAS.



Ver o Padrão dos Descobrimentos por fora é gratuito, mas se quiser subir em seu mirante e ter uma vista ímpar de Lisboa terá que pagar. De lá é possível ver o Rio Tejo do alto, Cristo Rei, Torre de Belém e Mosteiro dos Jerônimos.

MOSTEIRO DOS JERÔNIMO

O QUE CHAMA MUITA ATENÇÃO SÃO OS DETALHES DE SUA ARQUITETURA E A VISITAÇÃO AO TÚMULO DE LUIS DE CAMÕES.



Próximo ao Mosteiro dos Jerônimos está localizada a fábrica de Pastéis de Belém onde se come o verdadeiro Pastel de Belém. Em Portugal só se considera pastel de Belém os que são feitos na fábrica em Belém, os demais são pasteis de nata.



Para quem gosta de Livrarias e Bibliotecas diferentes perto da fábrica de pasteis de Belém está localizada a Biblioteca Ler Devagar que fica localizado na LX Factory uma antiga Fábrica de tecidos abandonada transformada e revitalizada em um espaço com lojas, restaurantes e escritórios de trabalho.



HOTEL DA BAIXA



📍 RUA DA PRATA, 2311100-417 LISBON

📷 HOTELDABAIXA

☎️ +351 210 127 450

CASCAIS, A RIVIERA PORTUGUESA

VISITAMOS CASCAIS QUE FAZ PARTE DAS TRÊS CIDADES DA REGIÃO POPULARMENTE CHAMADA DE RIVIERA PORTUGUESA. CASCAIS ESTÁ LOCALIZADA A 32KM DE LISBOA. A RIVIERA PORTUGUESA É A REGIÃO COSTEIRA A OESTE DE LISBOA, DIVIDIDA ENTRE OS MUNICÍPIOS DE CASCAIS, OEIRAS E SINTRA.



Um dia em Cascais é suficiente para conhece-la caso não queria aproveitar suas lindas praias.

Caminhando até a praia da Ribeira, na orla se encontra o Palácio Seixas, a Câmara Municipal e a Prefeitura de Cascais. A Praia é bem charmosa, seu calçadão de pedras portuguesas é idêntico ao da praia de Copacabana no Rio de Janeiro.



Continuando a caminhada pela orla você passa pelo Parque Marechal Carmona e o Museu Conde de Castro, um ótimo lugar para tirar fotos de uma visual muito bonito como a Casa e o Farol de Santa Maria. Da ponte também se avista a praia de Santa Marta.



A PARTIR DA PONTE ANDANDO CERCA DE 1KM PELA AV REI HUMBERTO II CHEGA-SE NA BOCA DO INFERNO.





Conhecer a Boca do Inferno é uma incrível experiência. Após o almoço sugerimos uma caminhada com calma pelas vielas de Cascais curtindo o charme dessa cidade tão encantadora, charmosa e tranquila.



Caso queira comprar Vinho do Porto os supermercados localizados na Praia da Ribeira em Cascais possuem os melhores preços.

WC BEAUTIQUE HOTEL



📍 AVENIDA ALMIRANTE REIS, 35, LISBON 1150-010 PORTUGAL

☎ +351 210537001

📷 THEBEAUTIQUEHOTELS

SINTRA E SEUS INCRÍVEIS PALÁCIOS HISTÓRICOS

ALÉM DE CASCAIS, SINTRA É UM ÓTIMO DESTINO PARA REALIZAR UM BATE E VOLTA. JÁ TINHAMOS VISTO MUITAS FOTOS SOBRE SINTRA, MAS SÓ PUDEMOS VER SUA REAL BELEZA QUANDO CHEGAMOS LÁ.



Sintra é uma vila portuguesa que pertence ao distrito de Lisboa com um pouco mais de 380 mil habitantes e foi nomeada Patrimônio Mundial da UNESCO e está localizada na Serra de Sintra. Durante séculos Sintra foi palco de inúmeros acontecimentos históricos se tornando até mesmo por um período da história o segundo núcleo urbano e econômico após Lisboa. Isso atraiu a nobreza de Portugal que aos poucos foram construindo palácios, residências fantásticas, jardins e capelas. Assim Sintra tornou-se uma região extremamente rica tanto em suas construções como na sua história. Sintra é hoje considerado roteiro obrigatório para quem visita Lisboa, tornando o destino mais popular para se visitar.



A melhor forma de ir de Lisboa até Sintra é de trem. Não aconselhamos você a ir de carro pois Sintra possui vias muito estreitas, trânsito complicado e poucos lugares para estacionamento. Existe um comboio (trem) com horários regulares e super barato que parte da estação Rossio de Lisboa. A viagem dura cerca de 45 minutos. Aconselhamos você comprar o bilhete de volta para não ocorrer imprevistos e atrasos na sua volta para Lisboa.

TOUR POR SINTRA

CHEGANDO NA ESTAÇÃO DE SINTRA VOCÊ ANDA 10 MINUTOS ATÉ OS AUTOCARROS TURÍSTICOS QUE FAZEM O PERCURSO PELOS PALÁCIOS DA REGIÃO.

Linha 435 – Que realiza o trajeto Palácio Nacional de Sintra, Quinta da Regaleira, Palácio dos Seteais e Palácio de Monserrate;

Linha 434 (Circuito da Pena) – Que Realiza o circuito tradicional e mais famoso para quem faz o bate volta de um dia em Sintra. O trajeto passa Pelo Palácio Nacional de Sintra, Castelos dos Mouros e Palácio da Pena e dá direito a você realizar todo o Circuito feito pela linha somente uma vez.



No verão se você só tiver um dia para visitar Sintra escolha a linha 434 (circuito da Pena) onde passa pelas principais e mais famosas atrações do lugar. Nós fizemos algumas adaptações e conseguimos visitar 4 atrações (Palácio Nacional de Sintra, Quinta da Regaleira, Palácio da Pena e o Castelo dos Mouros) o que no verão fica praticamente impossível devido a lotação das atrações.

Muitas pessoas em um dia de visita só conseguem conhecer duas atrações: o Palácio de Pena e o Palácio Nacional de Sintra (primeira parada do ônibus da linha 434). Isso acontece porque muitas pessoas param para almoçar e como a cidade fica muito cheia e com poucos lugares para almoço perdem muito tempo. Nossa sugestão é levar lanches leves e deixar para realizar uma refeição completa na volta para Lisboa.

PALÁCIO NACIONAL DE SINTRA

LOCALIZADO NO CENTRINHO DE SINTRA É A PRIMEIRA PARADA DA LINHA 434. FOI UM DOS PALÁCIOS REAIS UTILIZADOS PELA FAMÍLIA REAL PORTUGUESA. SUA CARACTERÍSTICA PRINCIPAL SÃO SUAS DUAS ALTAS CHAMINÉS BRANCAS EM FORMATO CÔNICO. O PONTO MAIS LEGAL DA VISITAÇÃO É A SALA DOS BRASÕES.



Achamos interessante a visita ao Palácio Nacional de Sintra, mas sugerimos não perder muito tempo com ele no início e ir direto ao Palácio da Pena e Castelos dos Mouros e deixar sua visitação por último. Ele fica perto da estação de trem e de locais para comer, portanto uma boa sugestão é deixar sua visitação por último até mesmo pelo seu tamanho. Caso não tenha muito tempo em Sintra ele com certeza pode ser tirado do Roteiro dando preferência ao Palácio da Pena e Castelo dos Mouros .



QUINTA DA REGALEIRA

A QUINTA DA REGALEIRA NÃO ESTAVA NO TRAJETO DA LINHA 434, ELA NÃO É CONSIDERADA POR MUITOS UMA VISITA OBRIGATÓRIA, MAS FICAMOS MUITO CURIOSOS EM CONHECÊ-LA. DESCOBRIMOS QUE ELA ESTAVA APENAS A 700M DE DISTÂNCIA DO PALÁCIO NACIONAL DE SINTRA ENTÃO FOMOS CAMINHANDO E DEPOIS VOLTAMOS PARA O PONTO DO 434 PARA CONTINUAR O ROTEIRO NORMALMENTE.



A Quinta da Regaleira é dividida em várias partes: o bosque que ocupa a maior parte do lugar; o Patamar dos Deuses onde possui 9 estátuas dos deuses greco-romanos; a Torre da Regaleira, construída para dar a ilusão de se encontrar com eixo do mundo; o Palácio com sua linda torre octagonal; a Capela da Santíssima Trindade e o Poço Iniciático, a atração mais interessante.

O Poço Iniciático é realmente incrível, nós nos sentimos dentro do filme do Indiana Jones, sua construção realmente impressiona. O Poço é uma galeria subterrânea em espiral construída dentro das rochas onde se pode descer até o fundo do poço. Possui nove andares que representam os 9 círculos do Paraíso ou do Inferno. No Fundo do Poço há um rosa dos ventos em mármore sobre uma Cruz Templária.



Muitos dizem que o Poço Inciático era usado em rituais de iniciação à maçonaria. No fundo do poço há outros tuneis com saídas para outros lugares da Quinta da Regaleira. É um lugar fantástico, foi um dos pontos altos de Sintra.



PALÁCIO DA PENA

O PALÁCIO DA PENA É CONSIDERADO UMA DAS SETE MARAVILHA DE PORTUGAL, POSSUI UMA MISTURA EXTRAVAGANTE DE CORES E ESCULTURAS DE PEDRA. O SEU INTERIOR FOI PRESERVADO DESDE QUANDO A MONARQUIA FUGIU DE PORTUGAL EM 1910. O PALÁCIO DA PENA É CONSIDERADO POR MUITOS A MELHOR DAS TRÊS ATRAÇÕES QUE SE PODE VISITAR NO ROTEIRO DA LINHA 434 (CIRCUITO DA PENA).



O Palácio da Pena é dividido em 4 partes: as muralhas, o convento com a torre do relógio, a zona do palácio e o pátio dos arcos. Essa sem dúvida é a atração com mais fila e a mais demorada para entrar, pois no seu interior a visitação é feita em filas indianas com caminhos demarcados sem volta aos lugares que já passou, portanto irá passar somente uma vez, por isso preste bem atenção por onde for, pois não terá volta. Por ser muito colorido e exótico ao mesmo tempo foi uma atração bastante interessante, além disso há uma vista linda e privilegiada para a Serra de Sintra já que está situado na parte mais alta da região.




CASTELO DOS MOUROS

LOGO QUANDO ENTRAMOS NO CASTELO FICAMOS CANSADOS SÓ DE VER A EXTENSÃO DO MESMO! O LOCAL POSSUI 450M DE PERÍMETRO COM UMA ÁREA DE 12.000 M2.



O Local é enorme e com muitas escadarias. Um dos pontos altos é apreciar o Palácio da Pena do alto da serra.



O Castelo dos Mouros é uma fortificação construída em torno do século X para proteger as terras de Sintra e foi classificada pela UNESCO como Património Mundial da Humanidade desde 1995. Percorrer suas Muralhas e subir em suas cinco torres e apreciar a vista desse local não tem preço, foi como estar naqueles filmes medievais.



Na volta para a estação de trem como não tínhamos mais pressa para conhecer nenhuma atração esperamos o ônibus 434 em frente ao Castelos do Mouros que nos levou em segurança até a estação de Sintra.

Podemos dizer que foi um dia muito intenso, mas também gratificante. Sintra é encantadora, seus Castelos são redutos de muita história, além disso há uma energia muito boa quando se olha para a Serra de Sintra. Para conhecer as demais atrações sugerimos de 2 a 3 dias em Sintra



I n s p i r a n d o E x p e r i ê n c i a s

✉ CONTATO@MUNDODOSVIAJANTES.COM

🌐 WWW.MUNDODOSVIAJANTES.COM

📷 [@MUNDODOSVIAJANTES](https://www.instagram.com/MUNDODOSVIAJANTES)

📘 [@BLOGMUNDODOSVIAJANTES](https://www.facebook.com/BLOGMUNDODOSVIAJANTES)