

NOV/DEZ 2020
EDIÇÃO 05



A SUA
REVISTA
DIGITAL

Inspirando Experiências

Porto

E SEUS ENCANTOS

Braga

A CIDADE ROMANA

Guimarães


O BERÇO DE PORTUGAL



Inspirando Experiências




03
PORTO



04
ESTAÇÃO DE
SÃO BENTO



05
LIVRARIA LELLO



08
PONTE D. LUÍS




10
BRAGA



14
SANTUÁRIO DO BOM
JESUS DO MONTE



15
GUIMARÃES



17
CENTRO DA CIDADE
DE GUIMARÃES

PORTO

PORTO É UMA CIDADE INCRÍVEL, LINDA, CHARMOSA E POSSUI VÁRIOS CANTINHOS, LUGARES E PONTOS TURÍSTICOS, MAS NEM SEMPRE É POSSÍVEL VISITAR TUDO, NÃO É VERDADE? MONTAMOS UM ROTEIRO NO PORTO PARA VOCÊ CONHECER UM POUCO DESSA LINDA CIDADE.



O INÍCIO DO ROTEIRO COMEÇA NA ESTAÇÃO DE COMBOIO DE SÃO BENTO. SE VOCÊ ESTIVER VINDO DO AEROPORTO, BASTA PEGAR A LINHA "E" DE METRÔ EM DIREÇÃO AO CENTRO DA CIDADE E NA ESTAÇÃO TRINDADE TROQUE PARA A LINHA "D" SENTIDO SANTO OVÍDIO E DESÇA NA ESTAÇÃO SÃO BENTO. SE OPTAR PEGAR COMBOIO TODOS PARAM NA ESTAÇÃO SÃO BENTO QUE É UMA ESTAÇÃO TERMINAL.



Saindo da Estação procure um ponto de atendimento ao turista (existem alguns perto da estação de São Bento) para pegar um mapa de Porto que ajudará você a se localizar e andar pela cidade com mais facilidade. O passeio já começa pela própria Estação que respira História. A arquitetura do seu átrio principal e azulejos estão revestidos de temática histórica cobrindo uma superfície de cerca de 551 metros quadrados que representam principalmente cenas passadas no norte do país, entre elas: o Torneio de Arcos de Valdevez, a apresentação de Egas Moniz com os filhos ao Rei Afonso VII de Leão e Castela no Século XII, a entrada de D. João I e de D. Filipa de Lencastre no Porto, a Conquista de Ceuta em 1415, e a vida tradicional campestre.

LIVRARIA LELLO

EM VIRTUDE DO SEU VALOR HISTÓRICO E ARTÍSTICO A LIVRARIA LELLO TEM SIDO RECONHECIDA COMO UMA DAS MAIS BELAS LIVRARIAS DO MUNDO PELO THE GUARDIAN E A LONELY PLANET



A livraria serviu de inspiração para J.K Rowling para criar alguns locais de Harry Potter. É cobrado uma taxa de entrada na livraria que é convertido na compra de livros. Não pode entrar com mochilas e você deverá guardar nos armários.



Próximo a Livraria Lello encontra-se o Museu de Historia e a Igreja do Carmo. A Igreja do Carmo é a queridinha dos amantes de Fotografia. A fachada lateral da Igreja do Carmo está revestida por um grandioso painel de azulejos, representando cenas alusivas à fundação da Ordem Carmelita e ao Monte Carmelo datados de 1912. Impossível visitá-la sem tirar um foto.

Após conhecer a Igreja do Carmo vá na Igreja e Torre dos Clérigos. A visitação e subida na Torre são pagas e como no verão tudo é completamente lotado caso queira subir prepare-se para a fila.

Se quiser economizar no almoço coma nessa região uma vez que no cais da Ribeira e no Cais de Gaia os preços chegam a duplicar por ser um ponto extremamente turístico.





De lá caminhe em direção a Capela das Almas, uma linda Capela totalmente revestida por 15.947 azulejos que cobrem cerca de 360 metros quadrados de parede. A Capela das Almas fica na rua Santa Catarina, uma rua com vários restaurantes e Cafés, há inclusive um Shopping Center caso queira almoçar, fazer um lanche rápido ou compras.

Depois de passear pelo Centro de Porto e conhecer suas igrejas vá em direção as margens do Rio Douro descendo pela Av. D. Afonso Henrique. Antes de chegar na famosa Ponte D. Luís, um dos principais cartões postais do Porto conheça a famosa catedral da Sé. Sua entrada é gratuita, mas paga-se para visitar o seu Claustro. Além de ser linda por dentro possui uma vista incrível para o Rio Douro na sua parte externa.



PONTE D. LUÍS

APÓS VISITAR A CATEDRAL DA SÉ ATRAVESSE PARA VILA NOVA DE GAIA PELA PONTE D. LUIS NA PARTE SUPERIOR DA MESMA. A PONTE FOI CONSTRUÍDA ENTRE 1881 E 1888 E LIGA PORTO E GAIA. O INTERESSANTE DESSA PONTE É QUE VOCÊ PODE ATRAVESSAR A PÉ, DE METRÔ OU DE CARRO NA PARTE INFERIOR.



Já em Vila Nova de Gaia aprecie a vista no Miradouro da Serra do Pilar onde possui a melhor vista para a Cidade do Porto e da Ponte D. Luís.

Um ponto bem legal para ficar, apreciar a cidade e o pôr do sol é no Jardim do Morro, fique um pouco ali apreciando a vista e depois desça para passear pelo Cais de Vila Nova de Gaia, onde há restaurantes, bares, cafés e feira de artesanato.

Na volta para o Porto atravessa a Ponte D. Luís na parte de baixo e aproveitamos para passear pela Ribeira onde possui vários restaurantes e uma feira com artesanato local. Essa região por ser extremamente turística é mais cara da cidade. Caso queira algo mais em conta sugerimos os arredores da estação de São Bento para comer ou comprar artigos regionais.




Finalize o tour regressando para estação de comboio de São Bento. Porto possui muitos lugares, atrações e coisas interessantes para fazer e visitar, mas se você tiver com pouco tempo esse roteiro vai fazer você sentir e conhecer um pouco da cidade.

BRAGA

BRAGA ESTÁ ENTRE AS 10 CIDADES MAIS POPULOSAS DE PORTUGAL, É CONSIDERADA UMA CIDADE JOVEM, ALÉM DE SER REFERÊNCIA NO DESPORTO DO PAÍS. E MESMO COM TODAS ESSAS CARACTERÍSTICAS AINDA MANTÉM O AR DE CIDADE DO INTERIOR.



O Centro da cidade não é muito grande, portanto você pode conhecer os principais pontos turísticos tranquilamente na metade do dia. Muitos turistas que visitam o Porto fazem um bate e volta de trem para conhecer a charmosa Braga.



Comece seu tour por Braga a partir da Estação de Trem. A poucos metros você encontrará o Arco da Porta Nova de Braga, ou seja, a entrada antiga da Cidade, nessa região já se inicia a parte do Centro Histórico da Cidade onde há vários locais para fazer refeições desde Restaurantes, Lanchonetes e Cafés. Caso esteja de carro, existe um estacionamento perto do Arco da Porta.



Após atravessar o Arco da Porta Nova de Braga você irá em direção a principal Igreja de Braga: a Sé de Braga que é considerada um dos mais importantes templos românico no país, lá se encontram os túmulos de Henrique de Borgonha, Conde de Portucale e sua esposa, Teresa de Leão, e os pais de D. Afonso Henriques. Além disso, lá se encontra um dos espinhos da Coroa de Cristo.



Outro ponto turístico muito visitado é o Jardim de Santa Barbara. Braga possui muitos parques e jardins, é uma referência na cidade. Todos os jardins espalhados pela ruas e praças estão em constante manutenção.



Se você gosta de tirar fotos com letras que formam o nome da Cidade, então ficará feliz em fazer seu registro nas Letras de Braga que atualmente (de tempos em tempos mudam o local) se encontra no Largo Carlos Amarante. Ali aproveite para visitar a Igreja de São Marcos.

Depois do Largo siga para a Praça da Republica, onde há um grande chafariz com uma baleia e também local onde acontece a maioria dos eventos da cidade. Em frente ao chafariz fica a Avenida Central, a Principal Avenida da Cidade. No inicio da Avenida Central vais encontrar um belo jardim e ao longo dela comércio de rua e lojas.



Na Avenida Central se encontra também uma das principais casas de espetáculo de Braga, o Teatro Circo. Após passar pelo Jardim da Avenida Central você chegará na Rua do Raio. No lado direito da Rua do Raio você verá o belo e azul Palácio do Raio. No lado esquerdo dessa rua partem os ônibus com destino ao Santuário do Sameiro e o Santuário do Bom Jesus do Monte.



Caso queira conhecer somente o Santuário do Bom Jesus do Monte o número do ônibus é o 2, caso queira conhecer os dois Santuários o número do ônibus é o 88. O ônibus 88 passa nos dois pontos turísticos. O valor da passagem pode ser pago diretamente ao motorista. Outra opção muito mais rápida e não tão cara é o Uber até mesmo porque os ônibus que saem para os Santuários partem com intervalos longos.

O lado bom de visitar os Santuários a partir da tarde é que você pode apreciar um lindo pôr do sol em qualquer um deles. Lembrando que no verão isto ocorre a partir das 20h:30. O Santuário do Sameiro é o ponto mais alto da Cidade de Braga, com 572 metros, onde é possível vislumbrar a paisagem da Serra do Geres, Cabreira, Penha até Franqueira, vale muito pena a visita e o melhor: a visita é gratuita



SANTUÁRIO DO BOM JESUS DO MONTE

O SANTUÁRIO DO BOM JESUS DO MONTE É O MAIS FAMOSO DA CIDADE, LOCALIZA-SE NO PARQUE DE MESMO NOME E FICA PRÓXIMO AO SANTUÁRIO DE NOSSA SENHORA DO SAMEIRO. ELE FOI CLASSIFICADO COMO MONUMENTO NACIONAL E DECLARADO PATRIMÔNIO MUNDIAL DA HUMANIDADE PELA UNESCO. É UM LOCAL LINDO E COM GRANDE VALOR HISTÓRICO E CULTURAL.



Caso queira você também pode inverter o roteiro e conhecer primeiramente os Santuários e depois o Centro histórico.

GUIMARÃES

CONSIDERADA O BERÇO DE PORTUGAL, ONDE SUPOSTAMENTE NASCEU O PRIMEIRO REI DE PORTUGAL DOM AFONSO HENRIQUE. A CIDADE É MUITO VISITADA PELOS TURISTAS EM BATE E VOLTA QUANDO ESTÃO NO PORTO.



Caso você não esteja de carro você pode começar o tour pela cidade a partir da rodoviária ou estação de trem e ir andando para o Castelo, um dos pontos turísticos mais famosos da cidade. A distancia é aproximadamente de 2 km, ou seja, caminhada curta e boa para já ir se ambientando e conhecendo a cidade.

No verão aos pés dos jardins do Castelo você pode encontrar artistas de rua tocando violino. Na Alta temporada para entrar no Castelo você irá encontrar filas já por volta das 11:00h. Você pode comprar o Ticket somente para visitar o Castelo ou com opção para visitar também o Paço dos Duques, assim o custo total fica reduzido para os dois pontos turísticos.

O Castelo pode ser visitado por dentro em 40 minutos. Do lado de fora percorra seus jardins e de uma volta inteira no mesmo, o Castelo de Guimarães está super bem conservado.



Saindo do Castelo vá em direção ao Paço dos Duques, no caminho conheça a Capela de São Miguel que dizem ter sido o local de batismo do primeiro Rei de Portugal.

Depois de visitar o Paço dos Duques, uma belíssima construção edificada a mando de Dom Afonso Henrique vá conhecer o centro da cidade.



CENTRO DA CIDADE

Passa pela Igreja Nossa Senhora do Carmo e seus belos jardins. Desça pela Rua Santa Maria, uma das primeiras ruas abertas em Guimarães. E ao longo do seu percurso encontre vários símbolos do seu passado: o Convento de Santa Clara, a Casa do Arco, a Casa dos Peixotos.

No fim da rua você irá chegar no Largo da Oliveira, um encanto de lugar com vários restaurantes e cafés ao redor do mesmo. Do lado nascente há a Igreja Nossa Senhora da Oliveira, mais a frente se encontra o Padrão do Salado, um alpendre no estilo gótico erguido no Reinado de D. afonso IV para comemorar a Batalha do Salado em 1340.



De lá caminhe para os jardins do Largo da República do Brasil e ao seu fim visite a Igreja Nossa Senhora da Consolação. Para finalizar o trajeto vá caminhando até o Largo do Toural, local com vários cafés e restaurantes e onde fica a famosa muralha com a escrita: aqui nasceu Portugal. Trata-se de uma das poucas muralhas que cercavam a cidade ainda existente.



A cidade de Guimarães está historicamente associada à fundação da nacionalidade e identidade Portuguesa. Guimarães (entre outras povoações) antecede e prepara a fundação de Portugal, sendo conhecida como “O Berço da Nação Portuguesa”. Guimarães foi lugar dos principais acontecimentos políticos e militares, que levariam à independência e ao nascimento de uma nova Nação. Por esta razão, está inscrito numa das torres da antiga muralha da cidade “Aqui nasceu Portugal”, referência histórica e cultural de residentes e visitantes nacionais.



Inspirando Experiências

✉ CONTATO@MUNDODOSVIAJANTES.COM

🌐 WWW.MUNDODOSVIAJANTES.COM

▶ [MUNDO DOS VIAJANTES](#)

📷 [@MUNDODOSVIAJANTES](#)

📘 [@BLOGMUNDODOSVIAJANTES](#)