



AÇORES

CONHEÇA A ILHA DE SÃO MIGUEL

NESTA EDIÇÃO:

BOCA DO INFERNO

PRAIA DOS MOSTEIROS

A Praia dos Mosteiros é conhecida pela sua areia escura e de origem vulcânica.

LAGOA DO FOGO

CALDEIRAS DE FURNAS

Na região das caldeiras é onde se prepara o prato mais famoso da região, o cozido de Furnas.




EDIÇÃO 6 | JAN/FEV 2021

Mundo dos Viajantes



04 Praia dos Mosteiros

05 Lagoa do Congro



06 Caldeiras das Furnas

07 Ribeira dos Caldeirões



08 Lagoa do Fogo



10 Ponta da Ferraria

11 Lagoa das Empadadas

12 Salto do Cabrito

13 Lagoa do Canário

14 Boca do Inferno



16 Lagoa Pau Pique

Edição 6
Jan/Fev 2021

Açores

O arquipélago dos Açores é constituído por nove ilhas, sendo a principal delas a Ilha de São Miguel. Além disso os Açores é um território autónomo de Portugal

Mundo dos Viajantes

Site:
mundodosviajantes.com
E-mail:
contato@mundodosviajantes.com
Instagram:
[@mundodosviajantes](https://www.instagram.com/mundodosviajantes)



ILHA DE SÃO MIGUEL AÇORES

Para quem gosta de Natureza, os Açores é o lugar, pois há trilhas, praias, cachoeiras, lagoas, águas termais, enfim, grande diversidade de ecoturismo.



A Praia dos Mosteiros é conhecida pela sua areia escura e de origem vulcânica, e de lá é possível apreciar um lindo Pôr de Sol. Da praia dos Mosteiros você pode contemplar os Ilhéus dos Mosteiros no horizonte.



PRAIA DOS MOSTEIROS

A Praia dos Mosteiros fica localizada em Mosteiros que é uma Freguesia portuguesa do concelho de Ponta Delgada. Ela está situada no extremo poente da Ilha a 30 quilómetros da Cidade de Ponta Delgada. Os Ilhéus dos Mosteiros formam um conjunto de quatro grandes rochedos distantes cerca de 1km da costa. Os rochedos são os restos da erosão marinha de uma pequena ilha do litoral. A praia dos Mosteiros possui uma pequena estrutura com lanchonetes e restaurantes. Já para estacionar é um pouco complicado, pois são poucas vagas no local e as ruas são estreitas; às vezes passa somente um carro por vez.

Por ser de origem vulcânica a areia da praia é escura e não gruda na pele e nem na roupa. Mesmo em dia nublado e chuvoso o mar apresenta uma cor azulada incrível devido a suas formações rochosas.

A Lagoa do Congro ocupa uma cratera de explosão, resultado de uma erupção freática. A Lagoa do Congro apresenta características que a distinguem da maioria das lagoas da ilha. A sua principal característica é a de estar em uma região relativamente plana, sob a forma de um grande buraco aberto, ao contrário de ocupar o topo de um cone vulcânico.



LAGOA DO CONGRO

A Lagoa do Congro é uma lagoa localizada na parte central da Ilha de São Miguel a 30 km de Ponta Delgada. Ela está localizada também a cerca de 6km da Vila Franca do Campo. Para chegar a lagoa não há dificuldade. É só colocar no GPS e você chega facilmente à entrada da trilha em uma estrada de terra batida. Não há estacionamento e você terá que deixar seu carro estacionado na estrada.

O grau de dificuldade da trilha é leve e não exige muito esforço físico. Você deverá ter cuidado somente com a lama e as pedras que ficam escorregadias devido a chuva e a umidade do local. O tempo para fazer a trilha é de 40 minutos contando ida e volta até a beira da Lagoa.

Mesmo com a mata fechada, o caminho da trilha é muito bonito e agradável. Em dias ensolarados você poderá ver a cor verde esmeralda que a lagoa possui. A Lagoa é pouco conhecida por estar fora da rota turística da Ilha de São Miguel e vale muito a pena visitá-la.

CALDEIRAS DE FURNAS

As Caldeiras das Furnas fica localizada na Lagoa de Furnas. Para conhecê-las é preciso pagar uma entrada que custa 3 euros por pessoa. O Local é bem estruturado, possui estacionamento amplo, banheiro, lanchonete, além de área para piqueniques e pedalinhos.



A Lagoa das Furnas possui fortes manifestações vulcânicas. Na região das caldeiras é onde se prepara o prato mais famoso da região, o cozido das Furnas. Os restaurantes que ficam nos arredores fazem o cozido nas caldeiras. Se você quiser pode preparar o seu próprio cozido, basta levar os ingredientes temperados, pedir um buraco disponível, colocar os ingredientes na panela que é colocada e enterrada no solo junto às caldeiras e aguardar o cozimento que leva cerca de 5 a 6 horas, pois o mesmo decorre do vapor da atividade vulcânica presente nos buracos. Depois é só desfrutar do seu cozido em uma das áreas do parque destinada às refeições. É recomendável fazer reserva do buraco, pois muitos já são reservados por restaurantes.





RIBEIRA DOS CALDEIRÕES

O Parque se localiza na Serra da Tronqueira e possui uma abundante e variada flora. O destaque do Parque é uma maravilhosa cachoeira que alimenta com água parte do Parque e as belas hortênsias pelos jardins. A entrada bem como o estacionamento do parque são gratuitos. O local possui ainda um Centro de Artesanato, Cafeteria, Loja de recordações e um espaço para piqueniques.

A Lagoa do Fogo é considerada uma das maiores dos Açores e a segunda maior da Ilha de São Miguel. O nome da Lagoa se dá por estar localizada no Vulcão do Fogo situado na Serra de Água Pau, parte central da Ilha de São Miguel.



LAGOA DO FOGO

A Lagoa do Fogo também é a lagoa mais alta da Ilha de São Miguel por se encontrar no cume de uma montanha cujo o ponto mais alto ultrapassa os 900 metros de altitude. Mesmo em dias nublados a coloração da água é azulada deixando a Lagoa incrivelmente linda. No Local possui um amplo estacionamento que tem capacidade tanto para carros quanto para ônibus de turismo. Do estacionamento até o mirante da Lagoa do Fogo são 150 metros e você pode apreciar o visual de tirar o fôlego. É do mirante que se inicia a trilha para chegar à beira da Lagoa e à Praia da Lagoa do Fogo.



A trilha de acesso à Praia da Lagoa do Fogo possui o grau de dificuldade moderado. A maior dificuldade são os altos degraus ao longo do caminho que exigem maior esforço dos joelhos, principalmente no regresso. Ao fim da trilha há também uma escada íngreme em madeira que liga a trilha à beira da Lagoa. O tempo de descida é de aproximadamente 25 minutos caso você não pare pelo caminho para tirar fotos e nem apreciar a incrível vista da Lagoa por outros ângulos. Na volta o tempo de subida leva em torno de 30 minutos devido aos altos degraus pelo caminho. Depois da descida da escada de madeira que dá acesso a base da Lagoa caminha-se pela margem mais 1 km para chegar à Praia da Lagoa do Fogo. A caminhada pela margem da Lagoa é tranquila e agradável. O Lugar traz uma paz e tem uma energia única. Um fato curioso é que como o clima da Ilha no período de novembro é inconstante você terá momentos de céu azul, outros nublados, até chuva fina, mas em nenhum momento a Lagoa perde sua beleza. Você pode apreciá-la do Mirante, mas recomendamos que você faça a trilha. O visual nas margens da Lagoa e na Praia da Lagoa são incríveis. Para realizar a trilha e apreciar com calma a Praia da Lagoa do Fogo sugerimos reservar de 2 a 3 horas do seu tempo.




PONTA DA FERRARIA

A Ponta da Ferraria é um local muito interessante. Toda a Ilha tem origem em fenómenos geológicos vulcânicos, portanto este local não é diferente. Na Ponta da Ferraria há piscinas naturais de águas aquecidas por vapores vulcânicos. A temperatura da água pode ficar acima de 30 graus, isto porque o calor das rochas aquece as águas do mar que formam a piscina. Quanto mais baixa a maré mais elevada fica a temperatura e quanto mais alta a maré mais baixa fica a temperatura. Com a maré muito alta não recomendamos o banho devido as fortes ondas que ficam batendo nas rochas.




LAGOA DAS EMPADADAS

A Lagoa das Empadadas é dividida em dois lençóis de águas separadas apenas por uma faixa de terra. A lagoa é também conhecida como “As Lagoas secretas de São Miguel”. A Lagoa das Empadadas está rodeada por uma floresta e seu acesso é super fácil e pode ser feito a pé ou de carro. Pelo fato de a estrada ser de terra é recomendável em dias de chuva somente carros com tração 4x4.



SALTO DO CABRITO

A região do Salto do Cabrito possui a cascata do Salto do Cabrito que fica a 50 metros do estacionamento e a Estação Hidroelétrica Desativada que fica a 350 metros do estacionamento. Mesmo a distância para Hidroelétrica sendo curta, a trilha tem dificuldade média para difícil, pois há escadarias de ferro muito íngremes e estreitas. Além disso, maior parte do percurso você caminha por cima de tubulações desativadas que com chuva ficam escorregadias e algumas não possuem proteção lateral. Ao chegar na Hidroelétrica você pode continuar a trilha e apreciar pelo caminho as fumarolas naturais nas encostas do Pico Vermelho. O tempo para fazer a trilha para a Hidroelétrica leva cerca de 1 hora ida e volta.



LAGOA DO CANÁRIO

Lagoa do Canário que fica na mesma região que o Mirante da Boca do Inferno. O acesso à Lagoa do Canário é rápido, fácil e bem sinalizado. A poucos minutos a pé após atravessar a floresta que circula a Lagoa você chega a sua beira. A Lagoa do Canário possui duas entradas. Nossa dica é que você entre na segunda entrada, pois possui mais espaço e flora, portanto o visual é bem mais bonito.



BOCA DO INFERNO

Mirante da Boca do Inferno fica aproximadamente a 1km de distância da Lagoa do Canário. A caminhada até o mirante é bem tranquila e bonita, você passa por dentro da floresta e em determinado trecho possui mesas e bancos de concreto para você descansar e fazer piquenique. A poucos metros antes de chegar ao mirante existe uma leve subida onde você já começa a contemplar a beleza do lugar.

O lugar realmente impressiona. Do mirante da Boca do Inferno você consegue visualizar a Lagoa Rasa, a Lagoa de Santiago e a Lagoa Azul, todas originárias de erupções vulcânicas. Se você for a Ilha de São Miguel, não deixe o Mirante da Boca do Inferno fora do seu roteiro.





LAGOA PAU PIQUE

A Lagoa do Pau Pique é pouco frequentada por turistas devido ao seu difícil acesso tanto para estacionar quanto para chegar na Lagoa devido a vegetação alta e terreno úmido e fofo. Ela é cercada por uma pequena floresta e se encontra dentro de uma cratera vulcânica. Em nossa opinião vale a pena visitá-la.

