



ILHA DA MADEIRA

CONHEÇA O MELHOR DESTINO INSULAR DO MUNDO

NESTA EDIÇÃO:

PICO RUIVO

Conheça o pico mais alto da Ilha da Madeira

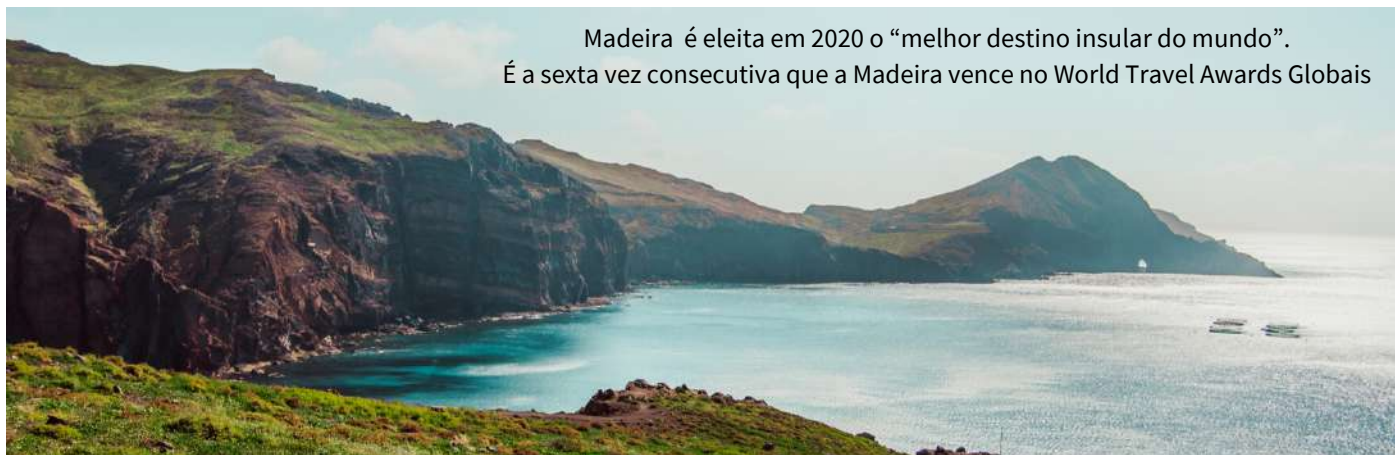
CABO GIRÃO

Um dos pontos turísticos mais visitados da Ilha da Madeira



EDIÇÃO 8 | MAI/JUN 2021

ILHA DA MADEIRA



Madeira é eleita em 2020 o “melhor destino insular do mundo”.
É a sexta vez consecutiva que a Madeira vence no World Travel Awards Globais

03 PONTA DE SÃO LOURENÇO



07 CABO GIRÃO



08 PICO RUIVO



10 CASAS DE SANTANA



11 CRISTO REI



12 PICO DO AREEIRO



14 LAGOA DO VENTO



17 LEVADA NOVA & MOINHO



20 FLORESTA DO FANAL



21 ILHEUS RIBEIRA DA JANELA



Edição 8
MAI/JUN 2021
MUNDO DOS VIAJANTES

ILHA DA MADEIRA

A ilha da Madeira foi descoberta pelos navegadores portugueses Tristão Vaz Teixeira, Bartolomeu Perestrelo e João Gonçalves Zarco em 1419, que apelidaram a ilha de 'Madeira' devido à abundância desta matéria-prima.

Mundo dos Viajantes

Site:
mundodosviajantes.com
E-mail:
contato@mundodosviajantes.com
Instagram:
[@mundodosviajantes](https://www.instagram.com/mundodosviajantes)



PONTA DE SÃO LOURENÇO

UMAS DAS TRILHAS MAIS BELAS DA ILHA DA MADEIRA



Definitivamente a trilha da Vereda da Ponta de São Lourenço na Ilha da Madeira, Portugal, foi umas das trilhas mais belas que já conhecemos. O percurso oficial possui 3km para ir mais 3km para voltar, com estimativa de tempo de 2 horas e 30 minutos, mas sabemos bem que isso varia conforme condicionamento físico.



Na entrada da trilha há estacionamento gratuito e uma autocaravana que vende petiscos, bebidas e possui um banheiro químico.

A Vereda da Ponta de São Lourenço é uma península de origem vulcânica. No percurso há muitas subidas e descidas, algumas íngremes e não há árvores pelo caminho por conta da vegetação, portanto há muita exposição solar.

Todo percurso pedestre é deslumbrante, a todo momento você quer fazer registros. Porém fica um alerta: é uma região com muito vento, portanto não ultrapasse as cercas, pois há grande risco de queda, o pode ser fatal.


Durante o percurso você verá diversos trechos do mar com um tom azul maravilhoso. Verá também flores e aves. Além disso as rochas possuem tons de cores que variam do alaranjado ao avermelhado, enfim uma explosão de cores da natureza.

Antes do fim do percurso há o Cais do Sardinha, de onde partem e chegam os passeios de barco. É possível também refrescar-se nas águas cristalinas dessa pequena baía que fica no Cais e arredores.

O fim do percurso oficial é na Casa do Sardinha, um ponto de apoio e também Café que oferece bebidas como água, cerveja, vinho e refeições. Além disso há também banheiro à disposição mediante pagamento.

Você pode prosseguir com a trilha até o Miradouro Ponta do Furado. Esse trecho é mais cansativo, pois é bem íngreme e com degraus irregulares, porém há um corrimão para apoio que é bem útil.

Do Miradouro temos vistas espetaculares para o Ilhéu do Agostinho; Ilhéu do Desembarcadouro, da Cevada ou da Metade; Ilhéu do Farol, da Ponta de São Lourenço ou de Fora; e Ilhas Desertas.



Acrescentando esse trecho, o total da trilha fica em 4km para ir e 4km para voltar. Não é possível ir até o Farol pela via pedestre. Porém isto pode ser possível através do passeio de barco que parte do Cais do sardinha. O Staff da empresa fica localizado na Casa do Sardinha e o valor cobrado é de 20 euros por pessoa, (valor no mês de março de 2021) e o preço pode variar a depender da empresa e os serviços inclusos, pois algumas oferecem mergulho de Snorkel.






CABO GIRÃO

O Cabo Girão é um dos pontos turísticos mais visitados da Ilha da Madeira. O Cabo girão fica localizado no Sul da Ilha precisamente no município de Câmara dos Lobos. Ele está localizado a 580 metros acima do nível do mar e possui uma vista incrível para o oceano Atlântico, fajãs do Cabo Girão e para a cidade de Câmara dos Lobos.

O Cabo Girão já foi considerado o quinto penhasco com as melhores vistas do Mundo. Sua plataforma suspensa de vidro chamada de skywalk dá a sensação que estamos flutuando no ar.

Ele possui uma boa estrutura de visitação com entrada e estacionamento gratuitos, loja de lembranças, Café e banheiros. Perto do Cabo girão encontra-se a Capela de Nossa Senhora de Fátima, um dos principais locais de peregrinação da Ilha da Madeira.



PICO RUIVO

O PONTO MAIS ALTO DA ILHA DA MADEIRA



O Pico Ruivo se localiza no concelho de Santana e possui 1862 metros de altitude. É a terceira montanha mais alta de Portugal (depois da Ponta do Pico, nos Açores, e da Serra da Estrela, em Portugal Continental), e a mais alta do arquipélago da Madeira.

O Início da trilha começa no parque de estacionamento do Achada do Teixeira. A estrada até o estacionamento atualmente está com muitas obras para alargamento da pista então você deve ter cuidado no caminho principalmente em dias de chuvas. Nesse período de obras não aconselhamos carros muito baixo e sem potência para não danificar ou até mesmo atolar no meio do caminho.



O percurso possui 2,8 KM (somente ida) com duração média de uma a duas horas (ida e volta). A trilha possui dificuldade moderada durante quase todo o percurso da ida, somente nos últimos 300 metros que ela fica pesada devido aos degraus das escadas e uma subida íngreme para acesso ao Pico, já o percurso de volta por tratar-se só de descida é bem tranquilo. Ao longo do caminho há abrigos para você descansar. A variação climática é brusca, pois durante o caminho pode haver sol sem vento, já no Pico pode ventar bastante e ter queda de temperatura.



Além dos abrigos a trilha do Pico Ruivo possui 2 pontos de apoio. O Primeiro ponto de apoio fica no estacionamento do Achada do Teixeira e o segundo ponto de apoio fica a 400 metros do Pico Ruivo. Os pontos de apoio são locais onde são vendidas comidas, bebidas, há espaço para descansar e também banheiros públicos mediante pagamento. Você deverá ficar atento às sinalizações durante o percurso uma vez que no meio do caminho existem entradas para outras trilhas como para a travessia do Pico do Areeiro, Vereda da Encumeada e Vereda da Ilha. O Pico Ruivo possui uma vista fantástica de 360 graus. Para quem está visitando a Ilha da Madeira é um ponto turístico que deve ser colocado no roteiro. E para as pessoas que gostam de ecoturismo e Trekking é um lugar obrigatório para conhecer e se tiver tempo fazer a famosa travessia entre o Pico Ruivo e Pico Areeiro que leva aproximadamente 8 horas e possui grau de dificuldade mais elevado.





CASAS TÍPICAS DE SANTANA



As casas típicas de Santana ficam localizadas no centro da cidade do concelho de Santana. Estas casas têm uma forma triangular e são conhecidas como as Casinhas Típicas de Santana da Ilha da Madeira.

Estas casas remontam à descoberta da Madeira além representar e fazer parte do património da Ilha da Madeira. Elas são pequenas, triangulares e coloridas, são feitas de palha, advindas das plantações que serviam para cobri-las, e madeira, porque era um material barato e abundante na região e muito importante para equilibrar a temperatura do interior. A inclinação dos telhados permite a drenagem da água da chuva, garantindo assim a impermeabilidade da casa.

Dentro destas casas existe apenas um sótão, onde os produtos agrícolas eram mantidos, e um térreo, onde se localizava a área residencial, dividida em duas partes separadas, a cozinha e o quarto.



CRISTO REI

O MAIS ANTIGO DO MUNDO

O Cristo Rei da Madeira está situado no topo de uma colina na Ponta do Garajau. A Estátua do Cristo Rei possui um mirante com uma excelente vista sobre o Oceano Atlântico. De lá podemos observar a baía do Funchal e a praia do Garajau onde você pode ter acesso através de um teleférico que fica ao lado do Monumento ou pela estrada que leva até o estacionamento.

O Monumento do Cristo Rei possui 14 metros de altura (Pedestal + Estátua) e foi inaugurado em 1927.

O Cristo Rei da Madeira é o Monumento de Cristo mais antigo construído no Mundo dentro os existentes, porém não é o maior. Em terceiro lugar encontra-se o famoso Cristo Redentor localizado no Rio de Janeiro, Brasil, que foi inaugurado em 1931 com 30 metros de altura. Em segundo lugar o Cristo da Bolívia e em primeiro lugar o Cristo da Polónia inaugurado em 2010 com 33 metros de altura.





PICO DO AREEIRO



O Pico do Areeiro fica localizado na Ilha da Madeira, Portugal. Com 1818 metros de altitude ele é o terceiro pico mais alto da Madeira ficando atrás do Pico da Torre e do Pico Ruivo, este último o mais alto da Madeira e terceiro de Portugal

O Pico do Areeiro é o marco divisório entre as Cidades da Camara de Lobos, Santana e Funchal. Nas imediações do cume se encontra a Estação de Radar da Força Aérea Portuguesa.

O Pico do Areeiro é acessível através de carro o que o torna mais atrativo porque diferente do Pico Ruivo, o Pico do Areeiro você não precisa realizar uma trilha para chegar ao seu cume, inclusive o estacionamento fica na entrada do acesso ao Mirante do Pico.

Devido ao fácil acesso o Pico do Areeiro tornou-se um ponto famoso para ver um épico nascer do Sol na Ilha da Madeira. Devido a sua altitude em dias nublados o Sol aparece entre o mar de nuvens que se forma tornando a experiencia incrível.



No local há uma boa estrutura com um Café, loja de lembranças, banheiros e um amplo estacionamento.

Do Pico do Areeiro você consegue ver outros pontos da ilha como a Ponta de São Lourenço e até mesmo a Ilha de Porto Santo.


O Ponto alto do Pico do Areeiro é o nascer do Sol, foi um dos melhores momentos da viagem. Estávamos hospedados na região de Funchal, portanto acordamos às 4 horas da manhã, saímos às 5 horas e chegamos no Pico do Areeiro por volta das 6 horas. O Caminho para chegar ao Pico do Areeiro é super fácil e com estrada bem cuidada. A única atenção a mais que deve ter é com o nevoeiro que costuma ocorrer no caminho, portanto é essencial dirigir com cautela e em baixa velocidade para evitar acidentes.


LAGOA DO VENTO





A Lagoa do Vento é acessível pela caminhada "Levada do Alecrim". O Percurso da Levada é bem tranquilo, já a descida até a Lagoa nem tanto, pois é um terreno irregular, com pedras e por vezes trechos escorregadios, portanto foi mais fácil a subida na volta que a descida na ida, já que requer mais cuidado. A Lagoa e a Cascata são incríveis. Você pode caminhar e ficar atrás da cascata tendo uma experiência inesquecível. Ao todo o trajeto possui quase 7km ida e volta. No local há estacionamento espaçoso e gratuito.





Mas o que são Levadas? As levadas são canais que transportam as águas das chuvas de uma zona para outra dentro da Ilha. Essas águas são direcionadas para plantações e aos poços espalhados pela Ilha, por isso se chamam "levadas", pois levam as águas. Os passeios pelas levadas na verdade são trilhas no qual o percurso é acompanhado por levadas. Em alguns você verá tuneis naturais que atravessam as rochas e alguns até com cascatas.


LEVADAS NOVA & MOINHO





A Levada do Moinho e a Levada Nova pode ser realizada através de um circuito. Você pode começar pela Levada do Moinho que se inicia por trás da Igreja da Lombada da Ponta do Sol e terminar no início da Levada Nova que se inicia numa ruela perto da igreja, cerca de 15 minutos de distância, onde possui casas e na há placas indicativas do início da levada Nova. Por isso sugerimos o início do circuito pela Levada do Moinho. A Levada tem grau de dificuldade fácil, pois não há subidas ingrimes, levando em torno de 6 horas para concluir todo o circuito.

Diferente de outras levadas essa possui trechos onde você deverá ter muita atenção por andar perto de precipícios sem proteção. O Trajeto é super agradável não tendo variações de temperatura. O Ponto alto desse circuito é a Cascata da Ribeira Frio, um dos pontos mais fotografados de levadas da Ilha da Madeira. Se você começar pela Levada do Moinho deverá caminhar até encontrar uma escadaria de madeira. Suba as escadas e continue pela direita. Se você começar pela Levada Nova deverá ter atenção e procurar a escadaria para descer até a levada do Moinho pois não existe nenhuma sinalização.




Algumas levadas possuem tuneis. Se você tem claustrofobia recomendamos você começar pela Levada do Moinho e continuar pela Levada Nova até a parte da Cascata, assim você irá conhecer esse incrível lugar e retornar pelo mesmo trajeto que começou sem precisar atravessar o túnel.

Se quiser realizar todo o percurso devera cruzar um túnel pequeno que dura aproximadamente 5 minutos para atravessar. Tenha algum tipo de iluminação para poder iluminar o caminho porque dentro do túnel é bem escuro, um pouco frio e deve ter atenção com o teto, pois há trechos baixos e cuidado também com as pedras no caminho.

Se você visitar a Madeira recomendamos que você faça pelo menos uma levada. A levada mais fácil e rápida de se fazer é a Levada dos Balcões, pois é acessível a todas as idades.

FLORESTA DO FANAL



A Floresta do Fanal foi declarada como Patrimônio Mundial Natural pela UNESCO em 1999. É uma região atingida frequentemente por nevoeiros, que contribuem para que a floresta ganhe um ar sombrio e ao mesmo tempo incrível.

A Floresta do Fanal é um dos lugares mais emblemáticos do Concelho do Porto Moniz, ela fica situada entre a Ribeira da Janela e o Planalto do Paúl da Serra.

Com árvores centenárias que fazem o ambiente um verdadeiro cenário de filme, a floresta ainda abriga árvores que ultrapassam mais de 500 anos de existência, algo tão raro nos tempos de hoje.

ILHÉUS DA RIBEIRA DA JANELA



Ribeira da Janela é uma freguesia portuguesa do concelho do Porto Moniz. O principal ponto turístico de visita são os Ilhéus da Ribeira da Janela

Junto a costa, mais precisamente na foz da ribeira encontram-se os Ilhéus da Rama, Ilhéu Alto e o Ilhéuzinho. O conjunto desses ilhéus ficaram conhecidos como Ilhéus da Ribeira da Janela. O mais famoso é o Ilhéu Comprido, localizando entre os outros dois ilhéus, com cerca de 40 metros de altura tem perto do seu cume uma pequena abertura parecendo uma janela. Foi a partir desta formação que a freguesia e a ribeira foram batizadas como Ribeira da Janela.